





ROŽNOV POD RADHOŠTĚM

-  blok budov, budova, ulice, zničená budova, rozvalina, chatová zástavba
-  pošta, čistírna odpadních vod; úpravná vody; skládka odpadu
-  obecní úřad, úřad městské části nebo městského obvodu; úřad městyse, městský úřad, úřad správního obvodu v hl. m. Praze; magistrát; krajský úřad
-  kostel; synagoga; hrad; zámek
-  zřícenina, věžovitá stavba; čerpací stanice; čerpací stanice pouze LPG nebo CNG
-  větrný motor; rozhledna; vysílač; rozhledna s vysílačem, vysílač s rozhlednou
-  hřbitov; stadion; lyžařský můstek
-  pevnůstka, bunkr (těžký objekt); letiště veřejné; letiště neveřejné, nemocnice
-  autobusové nádraží; přístav; vodojem věžový; vodojem zemní
-  elektrické vedení velmi vysokého napětí
-  dálnkový produktovod (nadzemní)
-  železnice neelektrizovaná jednokolejná s tunelem
-  železnice neelektrizovaná vícekolejná s přejezdem
-  železnice elektrizovaná jednokolejná
-  železnice elektrizovaná vícekolejná s mostem
-  železnice úzkorozchodná
-  železniční vlečka
-  lanová dráha
-  železniční stanice; železniční zastávka
-  dálnice; silnice pro motorová vozidla
-  silnice I. třídy s tunelem
-  silnice II. třídy s mostem
-  silnice III. třídy; nevedovaná silnice
-  nájezd, větev křižovatky
-  dálnice a silnice ve stavbě
-  udržovaná cesta s lávkou
-  neudržovaná cesta; pěšina
-  vodní tok stálý povrchový; podzemní část toku
-  vodní tok občasný
-  jez; slybka; akvadukt
-  přívoz
-  přehradní hráz; plavební komora, usazovací nádrž
-  přehradní hráz s komunikací; bažina, močál
-  les s průsekem; louka; pastvina; zahrada, park, sad, vinice, chmelnice; orná a ostatní půda
-  státní hranice
-  krajská hranice
-  okresní hranice, v hl. m. Praze hranice obvodu
-  obecní hranice
-  hranice správního obvodu
-  obce s rozšířenou působností
-  hranice správního obvodu obce s pověřeným obecním úřadem
-  hranice katastrálního území (územě technické jednotky)
-  hranice městského obvodu nebo městské části ve statutárních městech a hl. m. Praze
-  nesouvislejší území obce (enkláva)
-  nesouvislejší území správního obvodu obce s pověřeným obecním úřadem nebo správního obvodu obce s rozšířenou působností
-  hranice národního parku (NP), chráněné krajinné oblasti (CHKO)
-  vrstevnice; terénní stupeň; jáma
-  skály; jeskyně; kótovaný bod
-  obec s rozšířenou působností
-  obec s pověřeným obecním úřadem
-  město; část města
-  obec; městyse; část obce, městyse
-  místní část; popis, jméno objektu
-  městský obvod nebo městská část ve statutárních městech a hl. m. Praze
-  název a identifikační číslo katastrálního území (územě technické jednotky, která je kat. územím)
-  název katastrálního území (územě technické jednotky, která je katastrálním územím) shodný s názvem sídla a identifikační číslo
-  název a identifikační číslo územě technické jednotky, která není katastrálním územím
-  pozemková trať, les, alej, hon, bažina, cesta
-  kopec, hora, vrchol, hřbet, údolí, rokle, propast
-  vodní plocha, vodní tok; splavný vodní tok
-  zeměpisná síť v systému ETRS89

1 : 50 000

1 cm = 500 m



Základní interval vrstevnic 10 m

Souřadnicový systém S-JTSK, Výškový systém Bpv

6. vydání. Vydal Český úřad zeměměřický a katastrální v roce 2026.
Zpracoval Zeměměřický úřad s využitím podkladových dat ZABAGED[®] a Geonames se stavem k 2. 1. 2024.
© Český úřad zeměměřický a katastrální, 2010.

Užili tohoto díla nebo jeho části se řídí licencí Creative Commons CC BY 4.0 International Licence (<https://creativecommons.org/licenses/by/4.0/>).